

VER  
DETALHES 5, 6 E 7  
PRANCHA 2/7

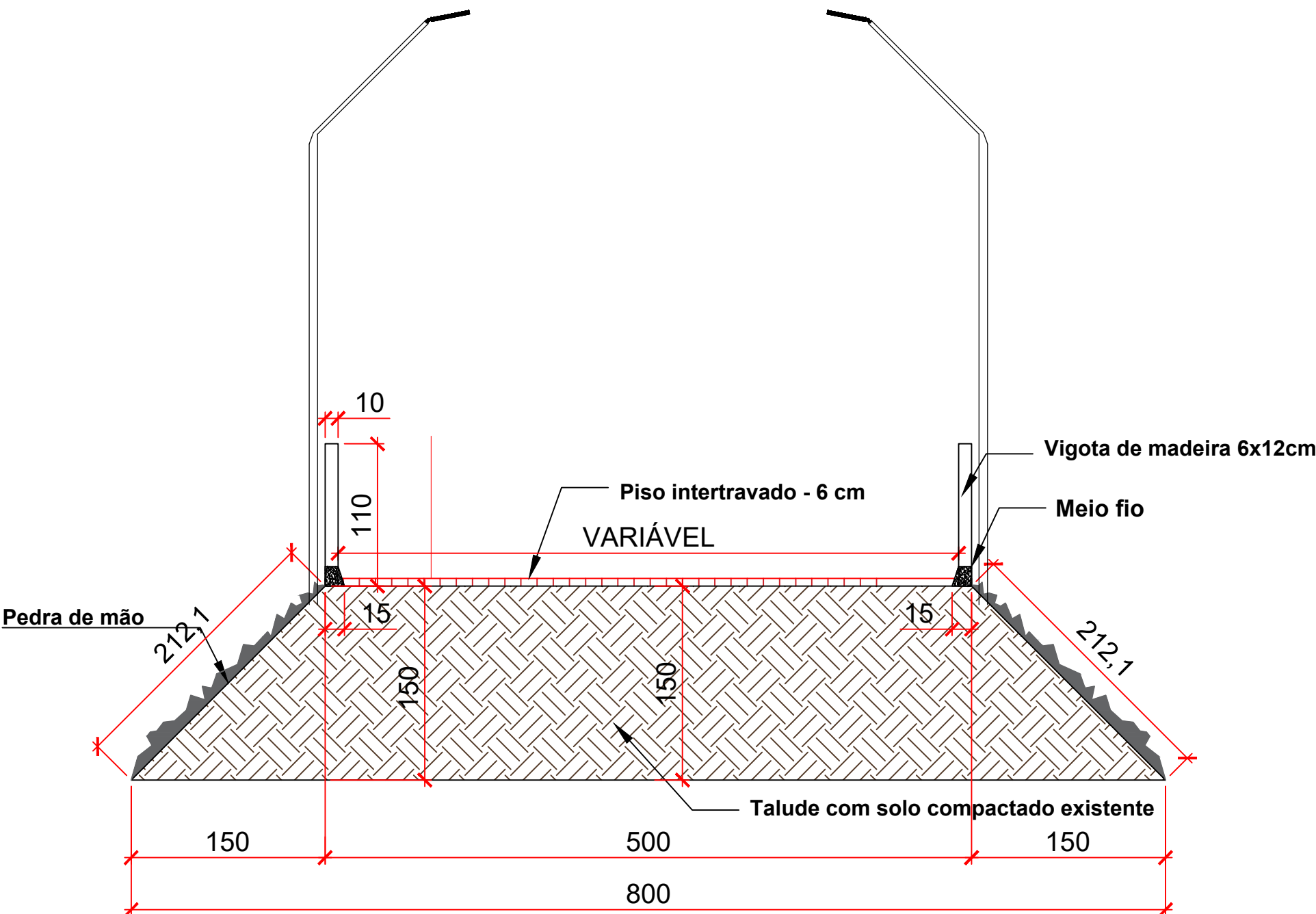
VER  
DETALHE 8  
PRANCHA 3/7

TRANSIÇÃO DE CICLOVIA PARA CICLOFAIXA A PARTIR DAQUI, COM REBAIXAMENTO DO MEIO FIO  
DA AV. WILLIAM E INÍCIO DO MEIO FIO PELO OUTRO LADO, NA AV. CASTELO BRANCO

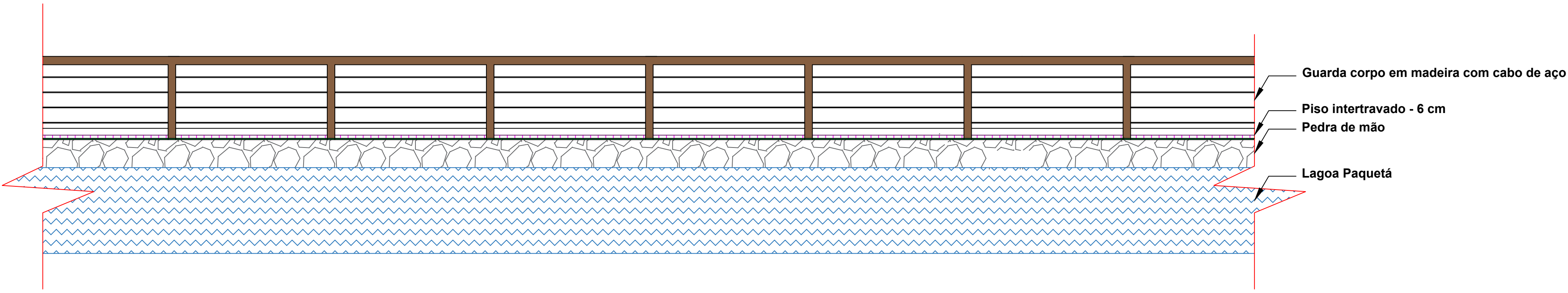
VER DETALHE 9

PLANTA BAIXA

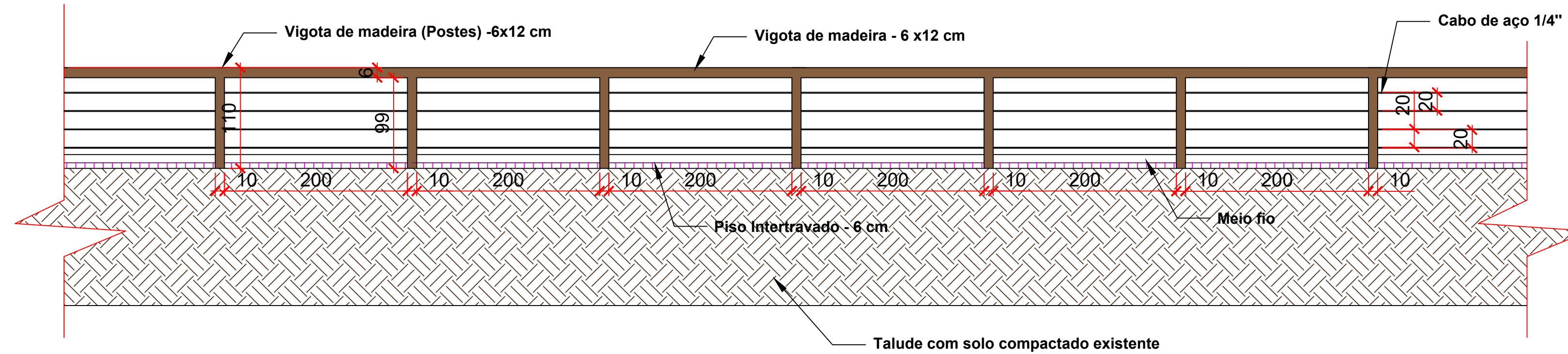
ESCALA 1:500



DETALHE 10 - CORTE TRANSVERSAL DECK  
Sem Escala



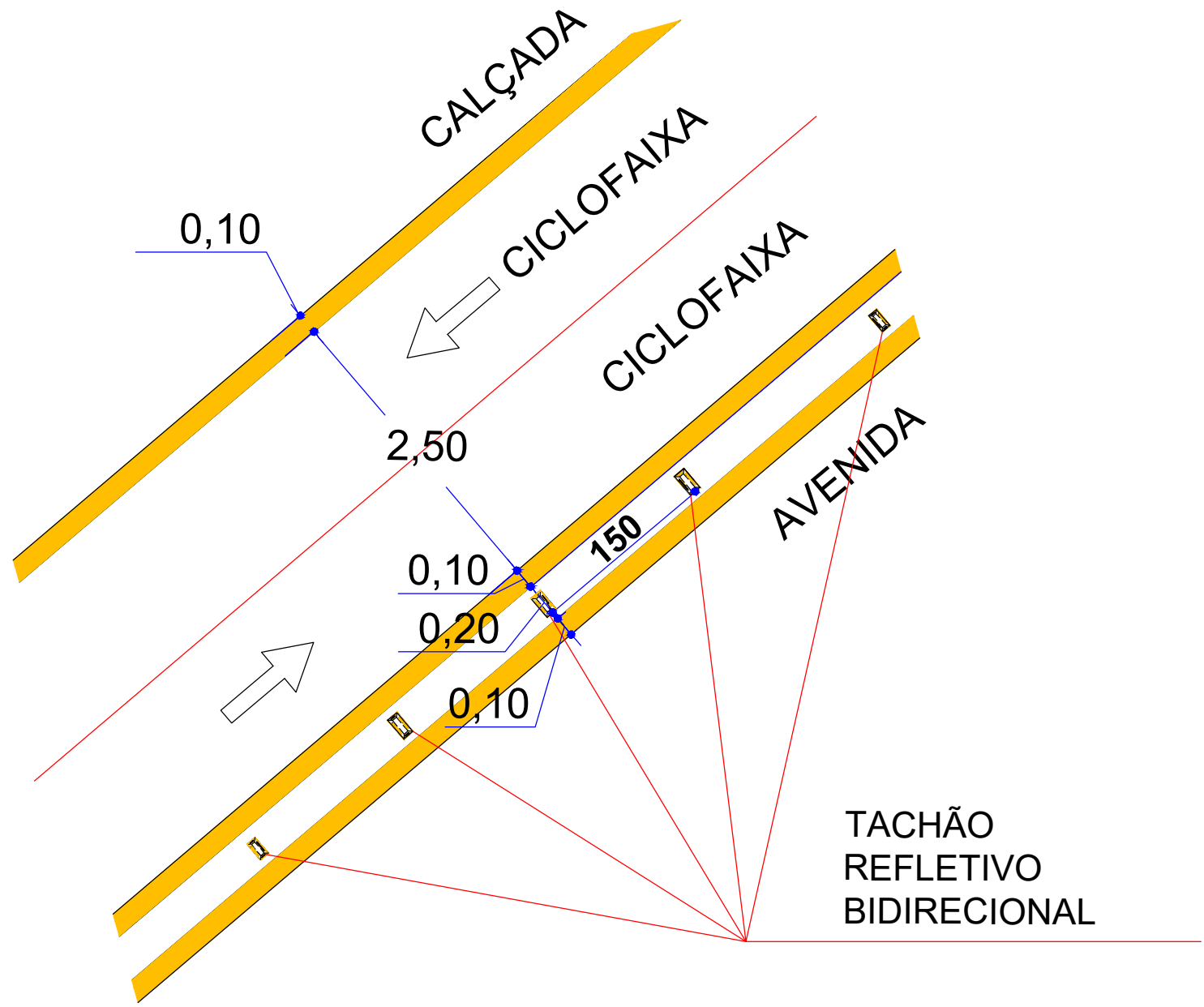
DETALHE 12 - VISTA LATERAL DECK  
Sem Escala



DETALHE 11 - CORTE LONGITUDINAL DECK  
Sem Escala

DETALHE 13 - CICLOFAIXA

Sem Escala



LEGENDA	
Casa	
Gramma	
Alambrado	
Casa de bomba	
Poste de 12m	
Poste de 5m	
Poço de visita (esgoto)	
Pista de Caminhada	
Ciclovía	
Trilha Ecológica	
Limite N.A do dia 24/03/23	
Meio fio à executar (Lagoa)	
Meio fio executado (Lagoa)	
Recapamento	
Pista a ser implantada	
Área alagada	
Piso intertravado à executar	
Piso intertravado executado	
Piso em concreto à executar	

Notas

- 1 - Curvas de Nível processadas a cada 1 metro.
  - 2 - Levantamento Georreferenciado
- Datum: SIRGAS2000 Fuso: 23S

CARIMBO DE APROVAÇÕES:



**ICENGE**  
ENGENHARIA & CONSULTORIA

TIPO DE USO:

Parque Lagoa Paquetá | Catalão - GO

ENDEREÇO DA OBRA:  
Sec. Mun. de Meio Ambiente de Catalão - SEMMAC  
Av. Dr. Lamartine Pinto de Avelar, 2338, Ipanema

PROPRIETÁRIO:

PREFEITURA MUNICIPAL DE CATALÃO - SEMMAC CNPJ: 01.505.643/0001-50

AUTOR DO PROJETO:

ENGº PEDRO SILVA DE SOUZA CREA nº. 1016279248/D-GO

RESPONSÁVEL TÉCNICO:

ENGº PEDRO SILVA DE SOUZA CREA nº. 1016279248/D-GO

DESCRIÇÃO:

\* Planta Baixa

\* Detalhes

\* Legenda

ÁREAS:

\* Vide em projeto

URBANISMO

ESCALA:

INDICADAS

DATA:

02 / 06 / 2021

DESENHO:

PEDRO

(64) 3443-1888

REVISÃO:

29 / 03 / 2023

04/07